

Leskinen, Timo

Pielavesi -järven rantaosayleiskaavan muutos, Hirsikangas

Nilakan ja kunnan eteläosan rantaosayleiskaavan muutos, Kemilänniemi ja poistuneet turvetuotantoalueet

Pielvesi-järvi

M-1

Maa- ja metsätalousvaltainen alue

Alue on tarkoitettu maa- ja metsätalouden harjoittamiseen sekä haja-asutusluonteiseen rakentamiseen. Loma-asutusta tai pysyvää asutusta ei saa sijoittaa maankäyttö- ja rakennuslain 72 §:n mukaiselle rantavyöhykkeelle. 200 metrin levyisen rantavyöhykkeen rakennusoikeus on maan-omistajakohtaisesti siirretty rs. A-, RA-, RM- ja MA-alueille. Rantavyöhykkeen ulkopuolelle rakennusluvan edellytyksistä on määrätty maankäyttö- ja rakennuslain 135 §:ssä.

Yleismääräykset (Pielavesi-järven yleiskaava)

Rakentaminen

Yleiskaavan perusteella voidaan myöntää rakennusluvut rantavyöhykkeellä oleville rakennusalueille, ellei aluetta koskevassa kaavamääräyksessä ole toisin määrätty.

Rakennukset tulee sijoittaa kunnan rakennusjärjestyksessä määrätyn etäisyyden päähän rantaviivasta. Ympärivuotiseen asumiseen tarkoitettut asuinrakennukset on sijoitettava vähintään 40 m päähän rantaviivasta. Muutoinkin rakennusten sopeutumisessa ympäristöön, sijoittumisessa ja niiden enimmäismäärässä tulee noudattaa rakennusjärjestyksen määräyksiä.

Erillisen rantasauna koko saa olla enintään 30 k-m², ellei kunnan rakennusjärjestyksessä toisin määrätä.

Ympärivuotiseen asumiseen tarkoitettujen asuinrakennusten rakennuspaikkojen vähimmäiskoko tulee olla vähintään 5000 m².

Jätevesien käsittely

Jätevedet tulee käsitellä kunnan rakennusjärjestyksessä ja terveys- ja ympäristöviranomaisten ohjeiden mukaisesti. Rakennuslupa-asiakiroihin on liitettävä jätevesien käsittelysuunnitelma tarvittavine maaperäselvityksineen.

Jätevesien käsittelytapaa valittaessa tulee huomioida rakennuspaikan maaperä, maastomuodot sekä rakennuspaikan pinta-ala. Rakennusten sijoittamisessa tulee ottaa huomioon jätevesien asianmukaisen esikäsitteilyn ja maaperäkäsittelypaikan järjestäminen rakennuspaikalla riittävän etäällä rantaviivasta.

Saarissa (ei tieyhteyttä) ei tulisi sallia vesikäymälän rakentamista. Suositeltavin käymäläratkaisu on kuivakäymälä.

Jätehuolto

Kiinteiden jätteiden keräyksessä ja käsittelyssä tulee noudattaa kunnan yleisiä jätehuoltomääräyksiä.

Metsän käsittely


Ranta-alueen metsänkäsittelyssä tulee noudattaa Metsätalouden kehittämiskeskus Tapion ranta-alueita koskevia metsänhoitosuosituksia. Erityisesti pienissä (< noin 3 ha) saarissa tulee metsänhoidossa huomioida luonto- ja maisema-arvot.

Tiet

Uusien rakennuspaikkojen pääsytiety tulisi johtaa ensisijaisesti olemassa olevien liittymien kautta maantielle. Vierekkäisten rakennuspaikkojen kulku tulisi tapahtua samasta liittymästä. Tienpitöviranomaisen kanssa tulee neuvotella hyvissä ajoin uuden liittymän sijainnista tai liittymän käyttötarkoituksen muutoksesta.



10 m sen kaava-alueen ulkopuolella oleva viiva, jota vahvistaminen koskee.



Alueen raja.

Nilakka ja kunnan eteläosa rantaosayleiskaava

ARA

Rantarakennusalue.

Rakennuspaikoille saa rakentaa ympärivuotista asumista palvelevan asuinrakennuksen tai lomarakennuksen lisäksi saunan ja talousrakennuksia. Rakennuspaikan käyttötarkoitus määräytyy rakennusluvan yhteydessä rakennuspaikkakohtaisesti. Käyttötarkoitusta ratkaistaessa tulee huomioida ko. käyttötarkoitukselle esitetyt vaatimukset. Rakennuspaikan kokonaisrakennusoikeus määräytyy käyttötarkoituksen mukaisesti, eli asuinrakennuspaikalla se on 350 k-m² ja lomarakennuspaikalla 220 k-m². Rakennuspaikkojen sijainti ja lukumäärä ilmenevät kaavakartasta.

Numero kauttaviivan jälkeen osoittaa rakennuspaikkojen enimmäismäärän alueella.

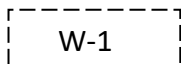
M

Maa- ja metsätalousvaltainen alue.

Alue on tarkoitettu maa- ja metsätalouden harjoittamiseen sekä haja-asutusluonteiseen rakentamiseen. Ranta-alueelle ei saa rakentaa siten, että vaikeutetaan yleiskaavan toteutumista (MRL 43.2 §).

Loma-asutusta tai pysyvää asutusta ei saa sijoittaa maankäyttö- ja rakennuslain 72 §:n mukaiselle rantavyöhykkeelle. 200 metrin levyisen rantavyöhykkeen rakennusoikeus on

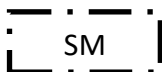
maanomistajakohtaisesti siirretty A-, RA-, RM- ja ARA-alueille. Rantavyöhykkeen ulkopuolelle rakennusluvun edellytyksistä on määrätty maankäyttö- ja rakennuslain 135 §:ssä.



Ohjeellinen alueen osa, jolle voi sijoittaa lintukosteikon.



Ohjeellinen uuden asuin- tai loma-asunnon sijainti.



Muinaismuistokohde tai alue

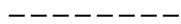
Muinaismuistolailalla (295/1963) rauhoitettu kiinteä muinaisjäänös. Kohteen kaivaminen, peittäminen, muuttaminen, vahingoittaminen, poistaminen ja muu siihen kajoaminen on kielletty. Kohdetta koskevista suunnitelmista on pyydettävä museoviranomaisen lausunto.



10 m sen kaava-alueen ulkopuolella oleva viiva, jota vahvistaminen koskee.



Alueen raja.



Ohjeellinen alueen raja.

Yleismääräykset

Rakentaminen

Yleiskaavan perusteella voidaan myöntää rakennusluvat rantavyöhykkeellä oleville rakennusalueille, ellei aluetta koskevassa kaavamääräyksessä ole toisin määrätty.

Matkailupalveluiden alueelle tulee laatia ranta-asemakaava sekä jätevesien käsittelysuunnitelma ennen rakentamista.

Rakennukset tulee sijoittaa kunnan rakennusjärjestyksessä määrätyn etäisyyden päähän rantaviivasta. Ympärivuotiseen asumiseen tarkoitetut asuinrakennukset on sijoitettava vähintään 40 m päähän rantaviivasta. Muutoinkin rakennusten sopeutumisessa ympäristöön, sijoittumisessa ja niiden enimmäismäärässä tulee noudattaa rakennusjärjestyksen määräyksiä.

Erillisen rantasaunan koko saa olla enintään 30 k-m², ellei kunnan rakennusjärjestyksessä toisin määrätä.

Ympärivuotiseen asumiseen tarkoitettujen asuinrakennusten rakennuspaikkojen vähimmäiskoko tulee olla vähintään 5000 m².

Pienissä saarissa (alle 1 ha) sallitaan rakennusten korjausrakentaminen sekä purettavan tai tuhoutuneen rakennuksen korvaava rakentaminen käytetyn rakennusoikeuden puitteissa.

Alin sallittu rakentamiskorkeus on Nilakalla 103,6 (N60). Muualla 1 m keskivedenkorkeuden yläpuolella.

Jätevesien käsittely

Jätevedet tulee käsitellä kunnan rakennusjärjestyksen ja terveys- ja ympäristöviranomaisien ohjeiden mukaisesti. Rakennuslupa asiakirjoihin on liitettävä jätevesien käsittelysuunnitelma tarvittavine maaperäselvityksineen.

Jätevesien käsittelytapaa valittaessa tulee huomioida rakennuspaikan maaperä, maastomuodot sekä rakennuspaikan pinta-ala. Rakennusten sijoittamisessa tulee ottaa huomioon jätevesien asianmukaisen esikäsitteilyn ja maaperäkäsitteilypaikan järjestäminen rakennuspaikalla riittävän etäällä rantaviivasta.

Saarissa (Ei tieyhteyttä) ei tulisi sallia vesikäymälän rakentamista. Suositeltavin käymäläratkaisu on kuivakäymälä.

Jätehuolto

Kiinteiden jätteiden keräyksessä ja käsittelyssä tulee noudattaa kunnan yleisiä jätehuoltomääräyksiä.

Metsän käsittely

Ranta-alueen metsänkäsitteilyssä tulee noudattaa Metsätalouden kehittämiskeskus Tapion ranta-alueita koskevia metsänhoitosuosituksia. Erityisesti pienissä (< noin 3 ha) saarissa tulee metsänhoidossa huomioida luonto- ja maisema-arvot.

Tiet

Uusien rakennuspaikkojen pääsytiät tulisi johtaa ensisijaisesti olemassa olevien liittymien kautta maantielle. Vierekkäisten rakennuspaikkojen kulku tulisi tapahtua samasta liittymästä. Tiehallinnon kanssa tulee neuvotella hyvissä ajoin uuden liittymän sijainnista tai liittymän käyttötarkoituksen muutoksesta. Myös uusien liittymien luvat ja käyttötarkoituksen muutosten luvat tulee hakea Tiehallinnolta ennen rakennusluvan hakemista.

Kuopissa 21.11.2022



Timo Leskinen, DI